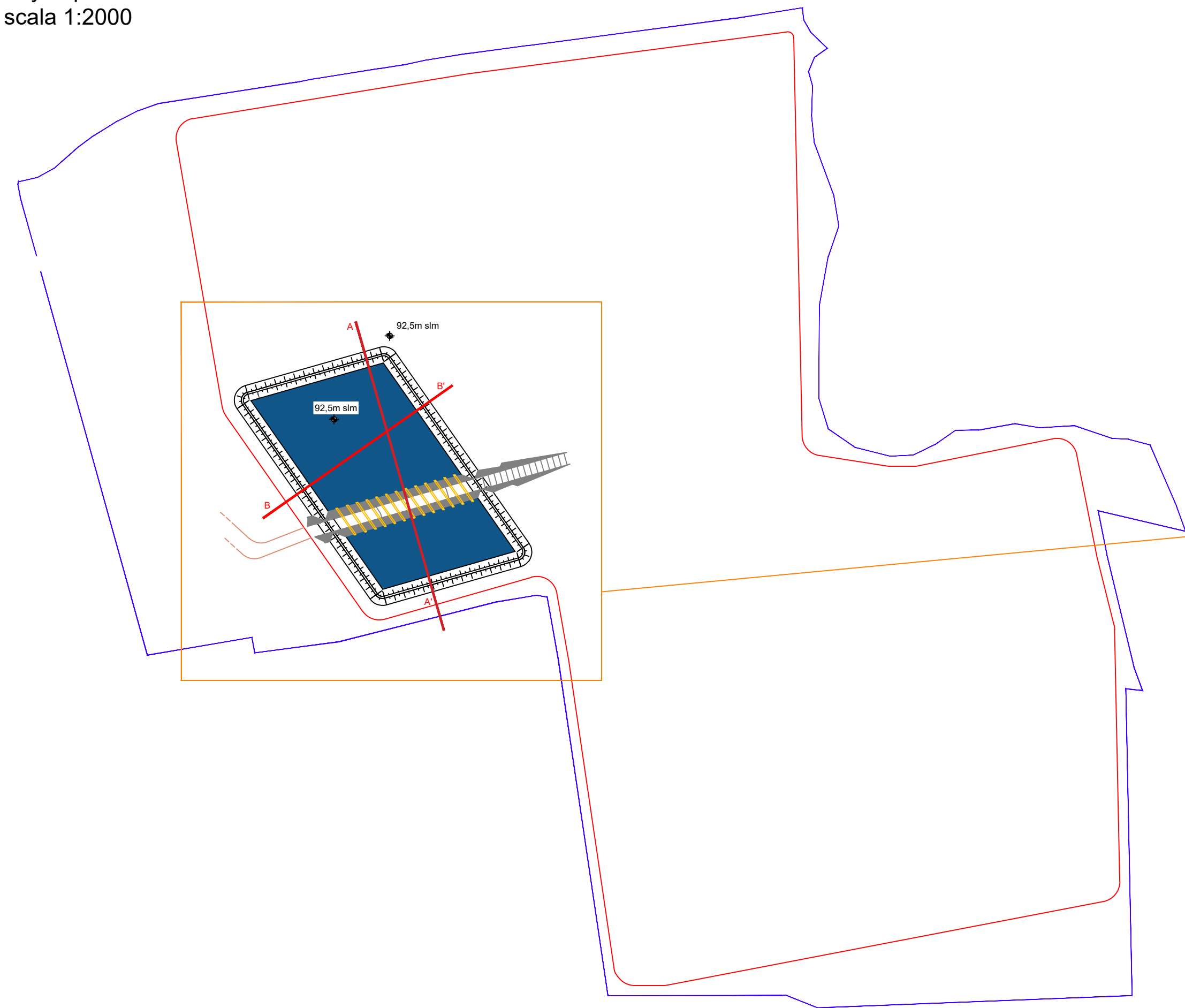
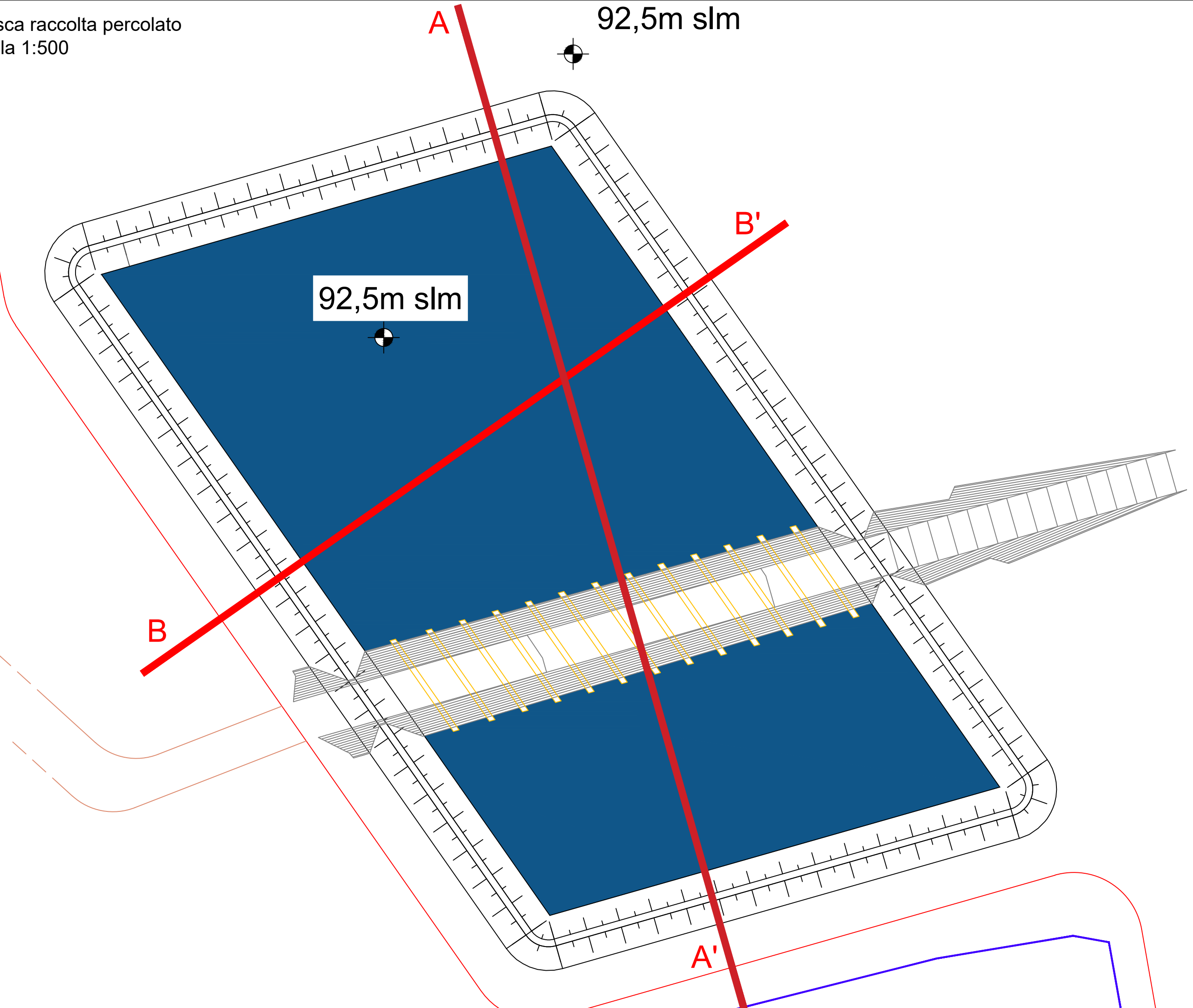


Keymap
scala 1:2000

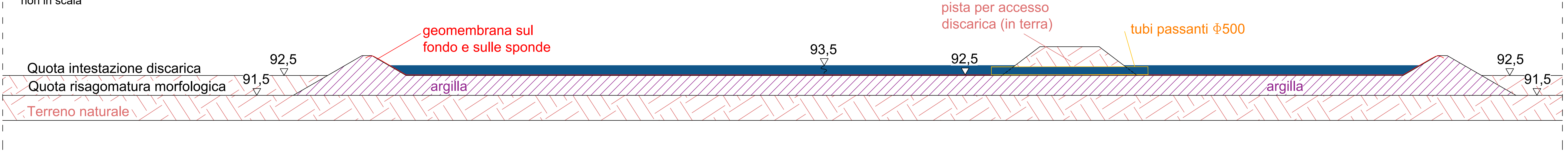


— confine AIA
— perimetro area discarica

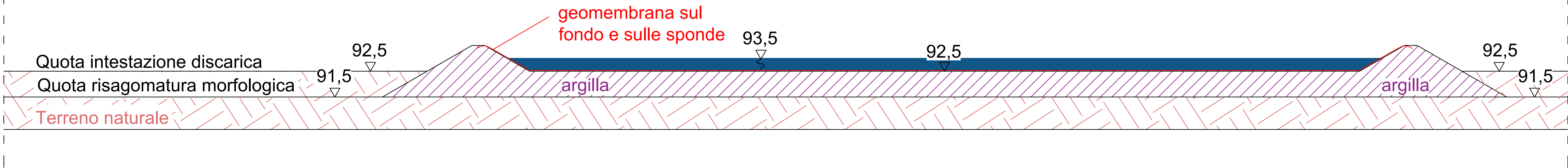
Vasca raccolta percolato
scala 1:500



Sezione tipo
A - A'
non in scala



Sezione tipo
B - B'
non in scala



Nota: per le pompe e la linea di rilancio vedi Tav. 94

SILPDUE s.r.l.			AB Green s.r.l.			CAVA LA BOLLA - ALESSANDRIA			
						DISCARICA PER PIETRISCO FERROVIARIO CONTENENTE AMIANTO			
I.S.A.F.						GE Geotechnical Engineering			
Via Paleocapa 19/2 - 17100 Savona TEL. 019-806914 FAX 019-802027 E-mail: isaf@isafsr.it						Via Gian Domenico Cassini 21 - 10129 Torino TEL. 011-19715336 E-mail: mario.manassero@geotechnical-engineering.com			
Titolo Tavola: VASCA RACCOLTA PERCOLATO - PLANIMETRIA E SEZIONI						Tavola n. 71		REVISIONI	
						N.		Data Motivo	
						1		31/03/2025 EMISSIONE	
Disegnatore: FP		Scala: varie		N. Doc.: A23-008/T72		Nome file: T72.dwg		Formato: A1	